平 面 図　S=1:700

那賀郡那賀町鉢

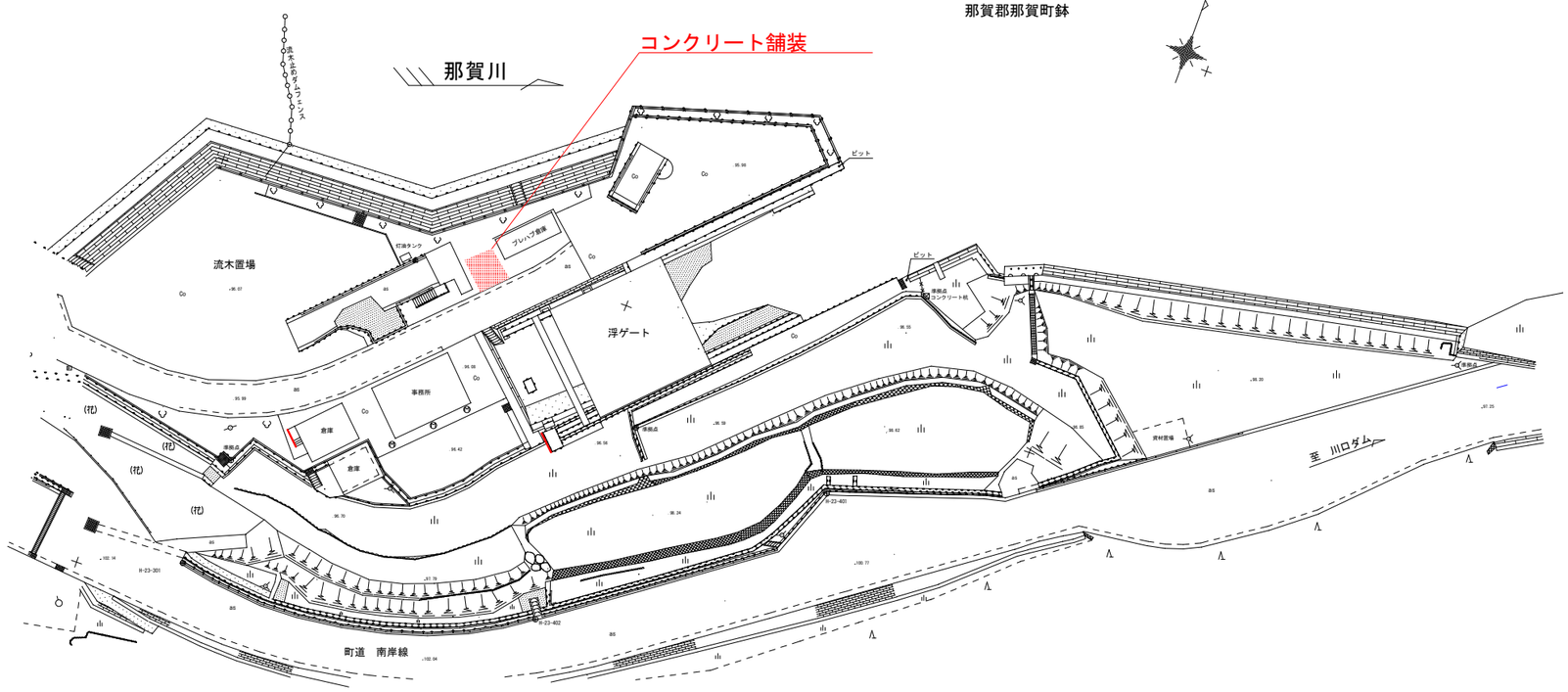

舗装平面図

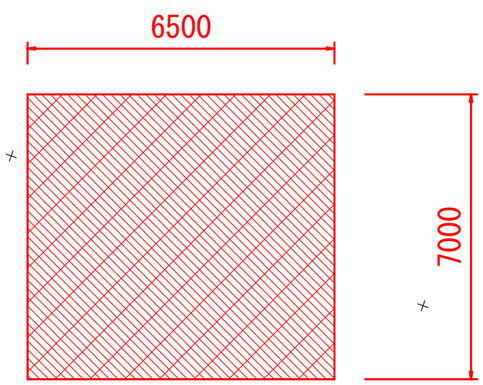

舗装構成図

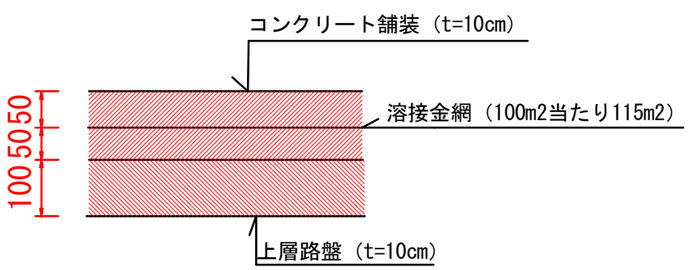

工事名	Ｒ７企総管　川口ダム　流木処理場整備業務		
路線名等			
工事箇所	那賀郡那賀町鉢		
図面名	平面図・舗装平面図・舗装構成図		
縮尺		図 面 番 号	1　／　1
会社名			
事業者名	徳島県企業局		